

QUADRA A	
LOTE	ÁREA (m²)
LOTE 01	160,00
LOTE 02	160,00
LOTE 03	160,00
LOTE 04	160,00
LOTE 05	160,00
LOTE 06	160,00
LOTE 07	160,00
LOTE 08	160,00
LOTE 09	160,00
LOTE 10	160,00
LOTE 11	160,00
LOTE 12	160,00
LOTE 13	160,00
LOTE 14	160,00
LOTE 15	160,00
LOTE 16	160,00
LOTE 17	160,00
LOTE 18	160,00
<b>ÁREA TOTAL</b>	<b>2880,00</b>

QUADRA B	
LOTE	ÁREA (m²)
LOTE 19	175,00
LOTE 20	175,00
LOTE 21	175,00
LOTE 22	175,00
LOTE 23	175,00
LOTE 24	175,00
LOTE 25	175,00
LOTE 26	175,00
LOTE 27	175,00
LOTE 28	175,00
LOTE 29	175,00
LOTE 30	175,00
LOTE 31	175,00
LOTE 32	175,00
LOTE 33	175,00
LOTE 34	175,00
LOTE 35	175,00
LOTE 36	175,00
LOTE 37	175,00
LOTE 38	175,00
<b>ÁREA TOTAL</b>	<b>3800,00</b>

QUADRA C	
LOTE	ÁREA (m²)
LOTE 39	211,68
LOTE 40	175,00
LOTE 41	175,00
LOTE 42	175,00
LOTE 43	175,00
LOTE 44	175,00
LOTE 45	175,00
LOTE 46	175,00
LOTE 47	182,50
LOTE 48	175,00
LOTE 49	175,00
LOTE 50	175,00
LOTE 51	175,00
LOTE 52	175,00
LOTE 53	182,50
LOTE 54	182,50
<b>ÁREA TOTAL</b>	<b>2851,68</b>

QUADRA D	
LOTE	ÁREA (m²)
LOTE 55	170,00
LOTE 56	170,00
LOTE 57	170,00
LOTE 58	170,00
LOTE 59	170,00
<b>ÁREA TOTAL</b>	<b>850,00</b>

RUAS PROJETADAS	CLASSIFICAÇÃO	ÁREA (m²)	PASS. DIREITA	PISTA	PASS. ESQUERDA	LARGURA TOTAL
RUA PROJETA A	VIA LOCAL RESIDENCIAL	1371,85	1,50	7,00	1,50	10,00
RUA PROJETA B	VIA LOCAL RESIDENCIAL	950,00	1,50	7,00	1,50	10,00
RUA PROJETA C	VIA LOCAL RESIDENCIAL	1000,00	1,50	7,00	1,50	10,00
RUA PROJETA D	VIA LOCAL RESIDENCIAL	2243,86	1,50	7,00	1,50	10,00
<b>ÁREA TOTAL</b>		<b>5566,71</b>				

ÁREA VERDE	
UNIDADE	ÁREA (m²)
ÁREA VERDE 01	1441,78
ÁREA VERDE 02	561,00
<b>ÁREA TOTAL</b>	<b>2002,78</b>


ÁREA DE USO PÚBLICO	
UNIDADE	ÁREA (m²)
ÁREA DESTINADA A IMPLANTAÇÃO DE EQUIPAMENTOS URBANOS E COMUNITÁRIOS 01	680,35

ÁREA DESTINADA A IMPLANTAÇÃO DE EQUIPAMENTOS URBANOS E COMUNITÁRIOS 02	
UNIDADE	ÁREA (m²)
ÁREA DESTINADA A IMPLANTAÇÃO DE EQUIPAMENTOS URBANOS E COMUNITÁRIOS 02	932,40

ÁREA DESTINADA A IMPLANTAÇÃO DE EQUIPAMENTOS URBANOS E COMUNITÁRIOS 03	
UNIDADE	ÁREA (m²)
ÁREA DESTINADA A IMPLANTAÇÃO DE EQUIPAMENTOS URBANOS E COMUNITÁRIOS 03	158,25

ÁREA DESTINADA A IMPLANTAÇÃO DE EQUIPAMENTOS URBANOS E COMUNITÁRIOS 04	
UNIDADE	ÁREA (m²)
ÁREA DESTINADA A IMPLANTAÇÃO DE EQUIPAMENTOS URBANOS E COMUNITÁRIOS 04	2145,00

QUADRO DE ÁREAS GERAL		
UNIDADE	ÁREA	%
ÁREA DESTINADA A IMPLANTAÇÃO DE EQUIPAMENTOS URBANOS E COMUNITÁRIOS	10081,68	50,73
ÁREA DESTINADA A IMPLANTAÇÃO DE EQUIPAMENTOS URBANOS E COMUNITÁRIOS 01	5565,71	28,01
ÁREA DESTINADA A IMPLANTAÇÃO DE EQUIPAMENTOS URBANOS E COMUNITÁRIOS 02	2145,00	10,79
ÁREA DESTINADA A IMPLANTAÇÃO DE EQUIPAMENTOS URBANOS E COMUNITÁRIOS 03	158,25	0,77
ÁREA DESTINADA A IMPLANTAÇÃO DE EQUIPAMENTOS URBANOS E COMUNITÁRIOS 04	2145,00	10,79
ÁREA VERDE	2002,78	9,97
<b>ÁREA TOTAL</b>	<b>19872,44</b>	<b>100,00</b>

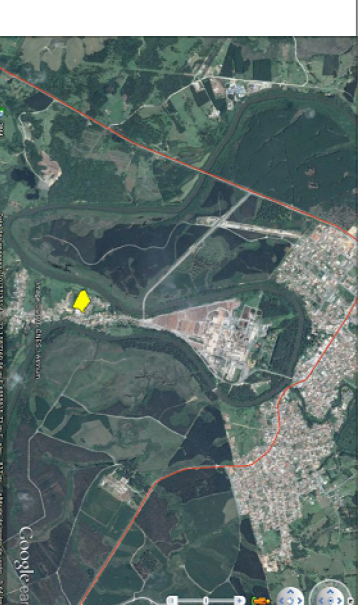


COORDENADAS E PROJEÇÃO UTM  
 ELIPSOIDE DE REFERÊNCIA: SIRGAS 2000  
 FUSO UTM 22, MERIDIANO CENTRAL 51° WGS  
 HEMISFÉRIO SUL

**CONVENÇÕES**

- Partinido
- Matricula
- Estrada Paralela
- Estrada não Paralela
- Faixa de Dominio
- Diver de Fronteira
- Outros de Fronteira
- Curvas de Nivelamento
- Curvas Auxiliares
- Edificações
- Área Verde
- Área de Uso Público

**PLANTA DE SITUAÇÃO**



VERTICES	COORDENADAS UTM DO PERIMETRO	
	Coord. Norte	Coord. Este
42	6955065,06	586989,67
6	6955055,99	587000,88
7	6955047,74	586996,38
8	6955036,66	586991,91
9	6955019,46	586983,29
10	6955022,26	586973,74
11	6954982,58	586954,01
12	6954979,83	586963,39
13	6954962,96	586954,84
14	6954949,42	586947,70
15	6954944,66	586945,55
16	6954954,38	586925,62
17	6954966,28	586899,85
18	6954976,42	586878,24
19	6954989,13	586851,95
20	6954998,99	586831,88
21	6955018,63	586791,90
22	6955039,04	586787,36
23	6955041,24	586787,15
24	6955052,65	586781,77
25	6955061,25	586778,69
26	6955076,57	586811,35
28	6955095,81	586872,88
29	6955105,12	586852,57
30	6955113,08	586886,16
39	6955113,08	586887,97
38	6955107,01	586895,91
36	6955099,33	586905,96
35	6955090,42	586917,62
34	6955082,13	586928,47
3	6955086,46	586932,01
4	6955071,07	586948,26
46	6955068,25	586945,98
45	6955060,70	586955,31
44	6955053,15	586964,64
43	6955045,61	586973,97


CADASTRO DO IMÓVEL	
INScrição CADASTRAL	01.03.002.0831.000
SETOR	003 - QUADRA 002 - LOTE 316 - UNIDADE 000
RUA	PEDRO PEREIRA ALBUZ - BARRIO IGARAS
OTACILIO COSTA SC	
USO E OCUPAÇÃO DO SOLO	RP = PREDOMINANTEMENTE RESIDENCIAL

**LOTEAMENTO POPULAR**

Propriedária:	
PREFEITURA MUNICIPAL DE OTACILIO COSTA SC	

**Proprietário:** Urbano  
**Local:** Rua Pedro Pereira Albuiz  
**Bairro:** Igaras  
**Município:** Otacilio Costa SC  
**Estado (UF):** SC  
**Cadastro Imobiliário:** 001.03.002.0831.000  
**Identificação:** Mat. 1.964 (AV-3/1.964) do RI de Otacilio Costa SC  
**Área Matriculada:** 19.872,44m²  
**Nº de Lotes:** 59  
**Data:** 03/02/2016  
**Escala:** 1:750

**Propriedade:** QUADRO DE ASSINATURAS

 Mariana Vargas Coelho Eng. Civil CREFASC 1438849	Rep. Técnico: _____ PREFEITURA MUNICIPAL DE OTACILIO COSTA SC REPRESENTANTE: LUIZ CARLOS XAVIER
---	--